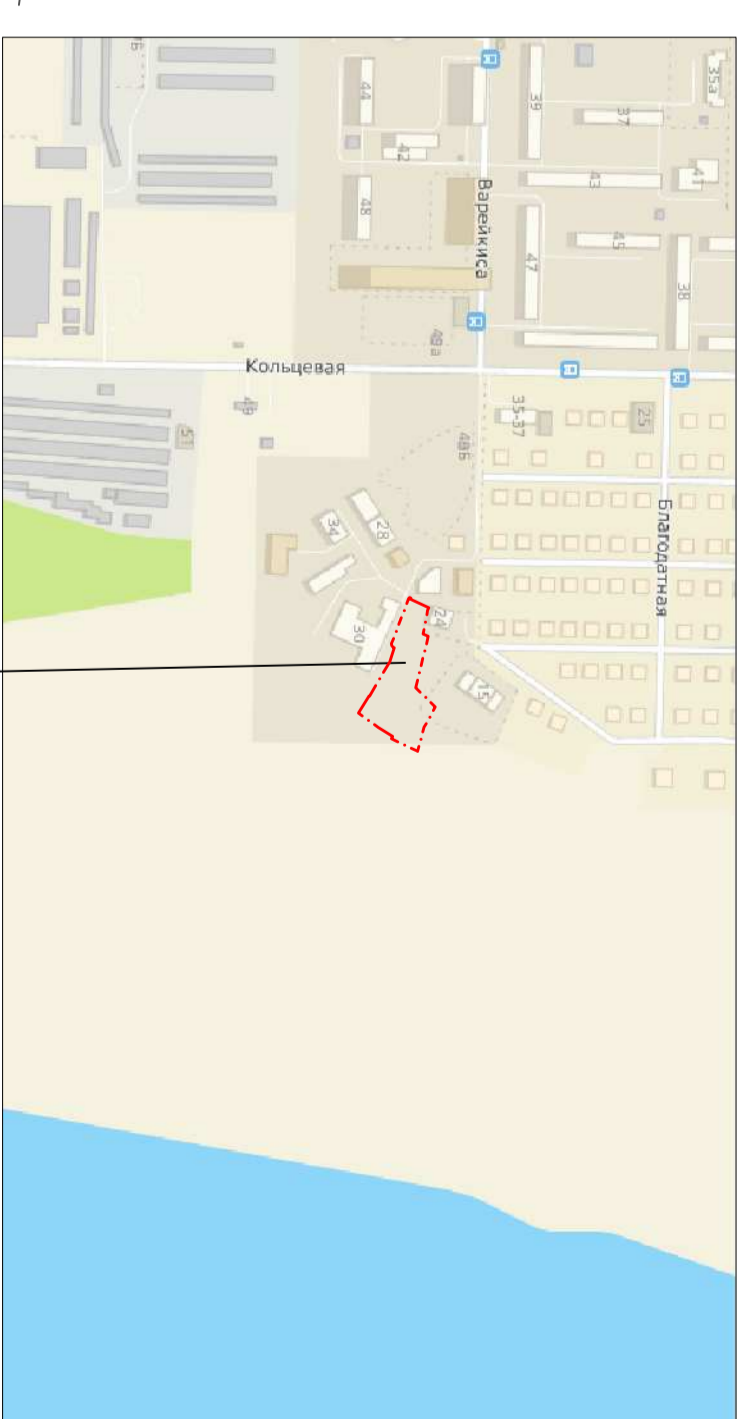



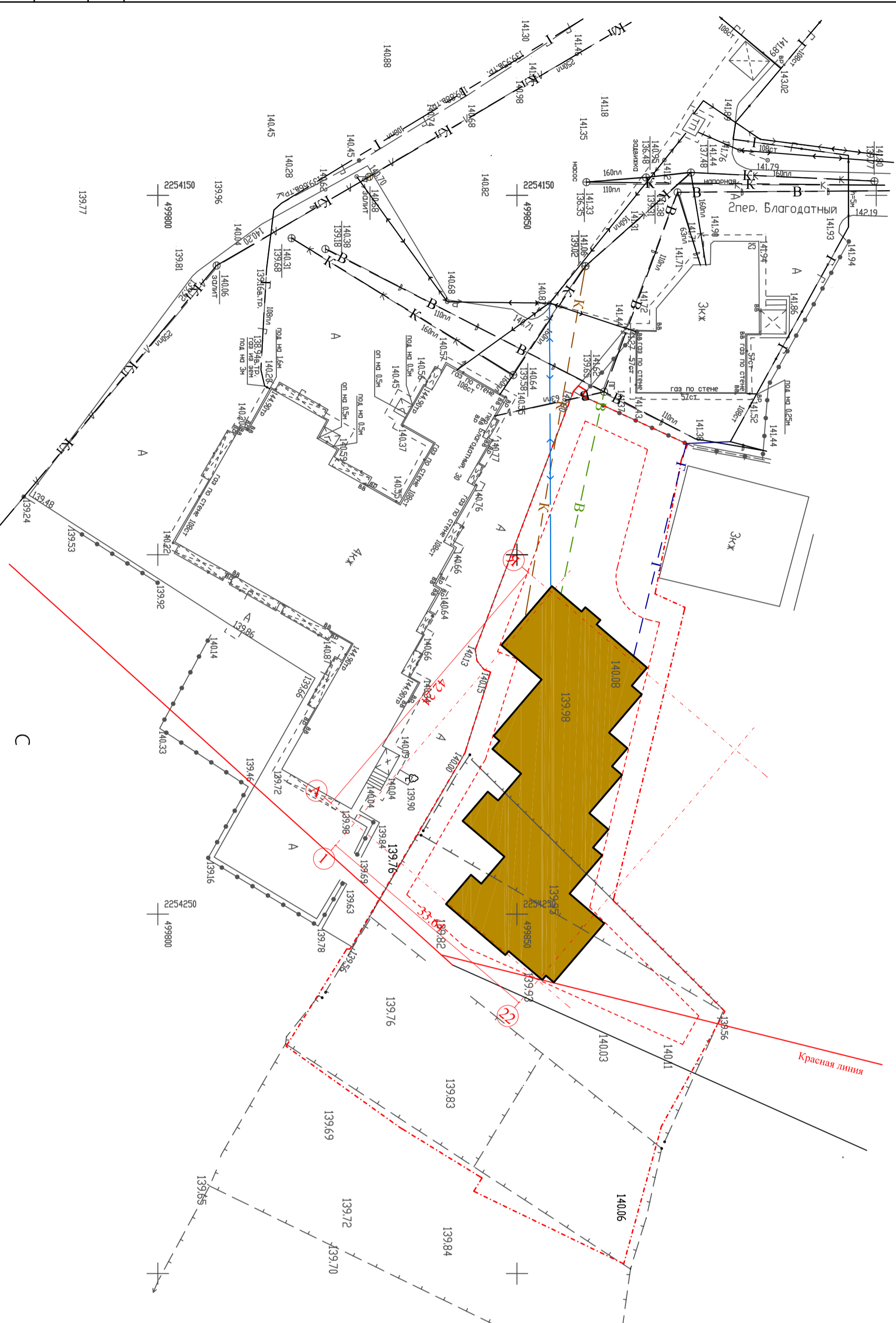
Ситуационный план



Проектируемый участок

Условные обозначения

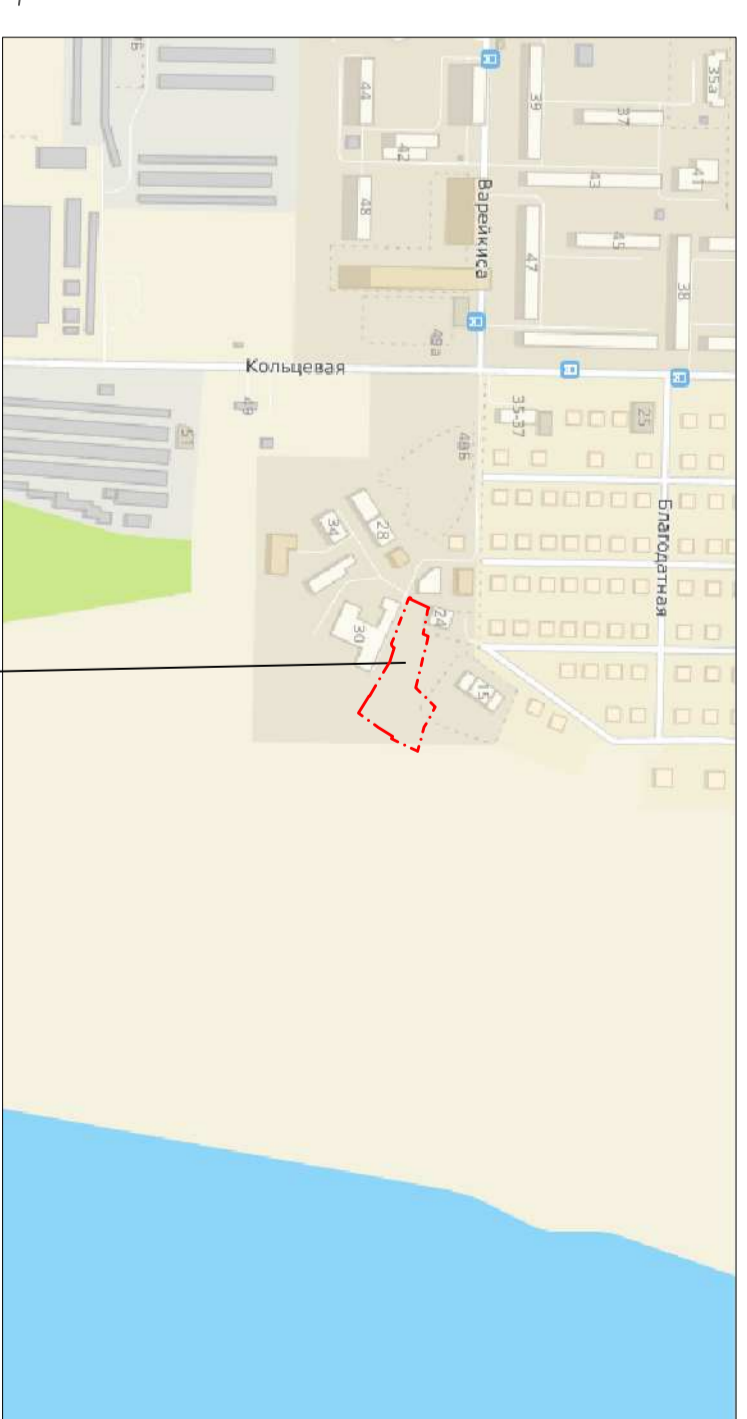
	Граница участка
	Граница зоны допустимого размещения объекта
	Проектируемое здание
	Проектируемый газопровод
	Проектируемая линия электропередач
	Проектируемое водоснабжение
	Проектируемое водоотведение
	Существующее водоснабжение
	Существующее водоотведение
	Существующее газоснабжение
	Существующая линия электропередач
	Существующая ливневая канализация



Согласовано		
Инв. № подл.	Подл. и дата	Взам. инв. №

06-2019-ПЗУ					
Многоквартирный жилой дом по адресу: г. Ульяновск, Железнодорожный район, с/г "Дружба", кадастровый номер земельного участка: 73:24:000000:1068					
Изм.	Кол.уч.	Лист	Кодок	Подпись	Дата
ТИП	Аксенов А.Н.				
Разраб.	Претьяков М.Н. контр.				
Сводный план сетей инженерно-технического обеспечения			ООО СЗ "ОРИЕНТИР"		
Страница	Лист	Листов			
П	1	3			

Ситуационный план



Проектируемый участок

Технико-экономические показатели


Номер	Наименование	Ед. изм.	Количество	
			Участка	Доп. блан.
1	Площадь участка	м ²	3547.00	
2	Площадь застройки	м ²	766.44	
3	Площадь твердых покрытий	м ²	2018.20	
4	Площадь озеленения	-	762.36	
5	Коэффициент застройки	-	0.22	

Ведомость жилых и общественных зданий и сооружений

Номер на плане	Наименование и обозначение	Этажность	Количество		Площадь, м ²			Объем, м ³	
			Зданий		Застройки	Общая	Здания		
			Здания	Всего					Здания
1	Многоквартирный жилой дом	5	1	40	766.44	766.44	2375.72	2375.72	13566.00
2	Детская площадка								
3	Площадка для отдыха взрослых								

Условные обозначения

	Граница участка		Газон
	Граница зоны допустимого размещения объекта		Площадка для отдыха взрослых
	Проектируемые парковочные места		Детская игровая площадка
	Проектируемое здание		Ограждение земельного участка
	Зеленые насаждения		Тротуар
	Ограждение		



Согласовано	
Инва. № подл.	Подл. и дата
Взам. инв. №	

06-2019-ПЗУ

Многоквартирный жилой дом по адресу: г. Ульяновск, Железнодорожный район, с/п "Дружба", кадастровый номер земельного участка: 73:24:000000:1068

Многоквартирный жилой дом

Статус: П 1 Лист 3

Схема планировочной организации земельного участка ООО СЗ "ОРИЕНТИР"